

ORIGINALE

COMUNE DI PORTOBUFFOLE'

PROVINCIA DI TREVISO

Integrazioni al
Piano Comunale di Protezione Civile
APPROVATE
con delibera di Consiglio Comunale
n. 20 del 05.07.2010



Il Segretario Comunale
Mauro Polesel

TAVOLA 7

CARTA DELLA PIANIFICAZIONE DELL'EMERGENZA PER IL RISCHIO IDRAULICO

ELENCO DELLE STRADE

BASTIE (via)

BECCARO (Piazza)

RUSSINELLO (via)

B - 3 ; C - 3

D - 5 (Centro Storico)

D - 5 (Centro Storico)

RISCHIO IDRAULICO

ELENCO DELLE STRADE


BASTIE (via)	B - 3 ; C - 3
BECCARO (Piazza)	D - 5 (Centro Storico)
BUSINELLO (via)	D - 5 (Centro Storico)
CALBASSA (via)	F - 4
CHIESA (via)	D - 5 (Centro Storico)
CONTRATTI (via)	G - 3
DA MOLIN (via)	D - 5 (Centro Storico)
DEL BROLO (Piazza)	G - 3
FABBRI (calle)	D - 5 (Centro Storico)
FAE' (via)	C - 2 ; D - 3 ; E - 3
GARIBALDI (via)	F - 2
GHETTO (Piazzale)	D - 5 (Centro Storico)
GIUSTINIANI (via)	G - 2
MARCONI (via)	D - 5 (Centro Storico)
MARGHERITA (v.le)	G - 3
PAPA LUCIANI (via)	G - 1
PERTINI (via)	G - 1
PONTE MARON (via)	H - 1
PROVINCIALE (via)	G - 2 ; G - 5 ; F - 3
PUCCINI (via)	F - 2
IV NOVEMBRE (Piazza)	E - 6 ; D - 6 (Centro Storico)
RESTEGGIA (via)	F - 3 ; E - 2
RIVAPIANA (via)	G - 3
ROMA (via)	G - 2 ; G - 3
RONCHE (via)	H - 2 ; H - 3
ROVERAT (via)	H - 1
SAN GIUSEPPE (Piazzale)	E - 4 ; E - 5 (Centro Storico)
SAN MARCO (via)	G - 2 ; G - 1
SAN PROSDOCIMO (via)	G - 3 ; I - 5
SERVI (Borgo)	F - 3
SETTIMO (via)	G - 2 ; F - 1
VERDI (via)	F - 2
VITTORIO EMANUELE II (Piazza)	D - 5 (Centro Storico)



direzione mezzi di soccorso



direzione popolazione




sede C.O.C.

(Centro Operativo Comunale)


BUSINELLO (via)	D - 5 (Centro Storico)
CALBASSA (via)	F - 4
CHIESA (via)	D - 5 (Centro Storico)
CONTRATTI (via)	G - 3
DA MOLIN (via)	D - 5 (Centro Storico)
DEL BROLO (Piazza)	G - 3
FABBRI (calle)	D - 5 (Centro Storico)
FAE' (via)	C - 2 ; D - 3 ; E - 3
GARIBALDI (via)	F - 2
GHETTO (Piazzale)	D - 5 (Centro Storico)
GIUSTINIANI (via)	G - 2
MARCONI (via)	D - 5 (Centro Storico)
MARGHERITA (v.le)	G - 3
PAPA LUCIANI (via)	G - 1
PERTINI (via)	G - 1
PONTE MARON (via)	H - 1
PROVINCIALE (via)	G - 2 ; G - 5 ; F - 3
PUCCINI (via)	F - 2
IV NOVEMBRE (Piazza)	E - 6 ; D - 6 (Centro Storico)
RESTEGGIA (via)	F - 3 ; E - 2
RIVAPIANA (via)	G - 3
ROMA (via)	G - 2 ; G - 3
RONCHE (via)	H - 2 ; H - 3
ROVERAT (via)	H - 1
SAN GIUSEPPE (Piazzale)	E - 4 ; E - 5 (Centro Storico)
SAN MARCO (via)	G - 2 ; G - 1
SAN PROSDOCIMO (via)	G - 3 ; I - 5
SERVI (Borgo)	F - 3
SETTIMO (via)	G - 2 ; F - 1
VERDI (via)	F - 2
VITTORIO EMANUELE II (Piazza)	D - 5 (Centro Storico)



direzione mezzi di soccorso



direzione popolazione

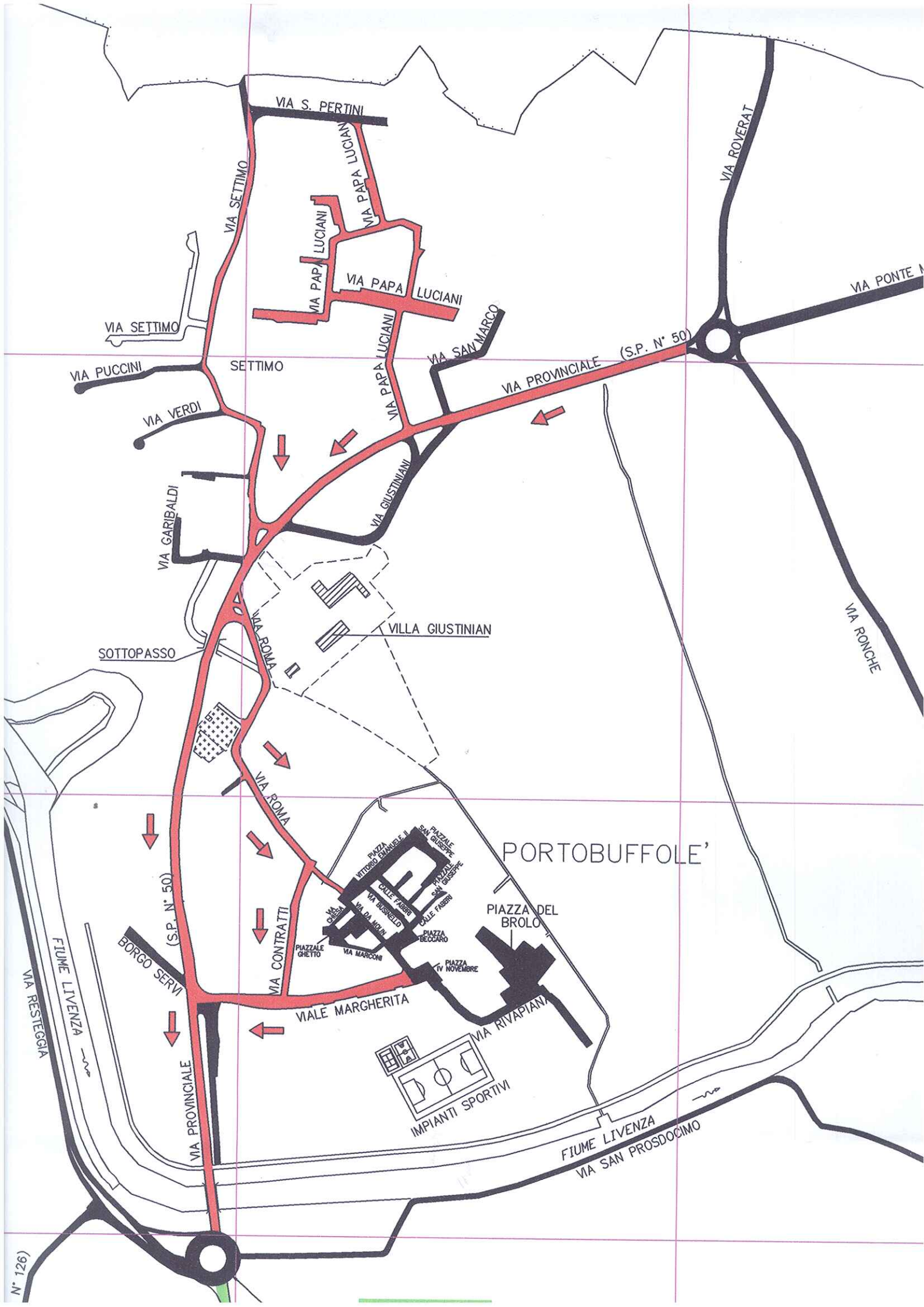


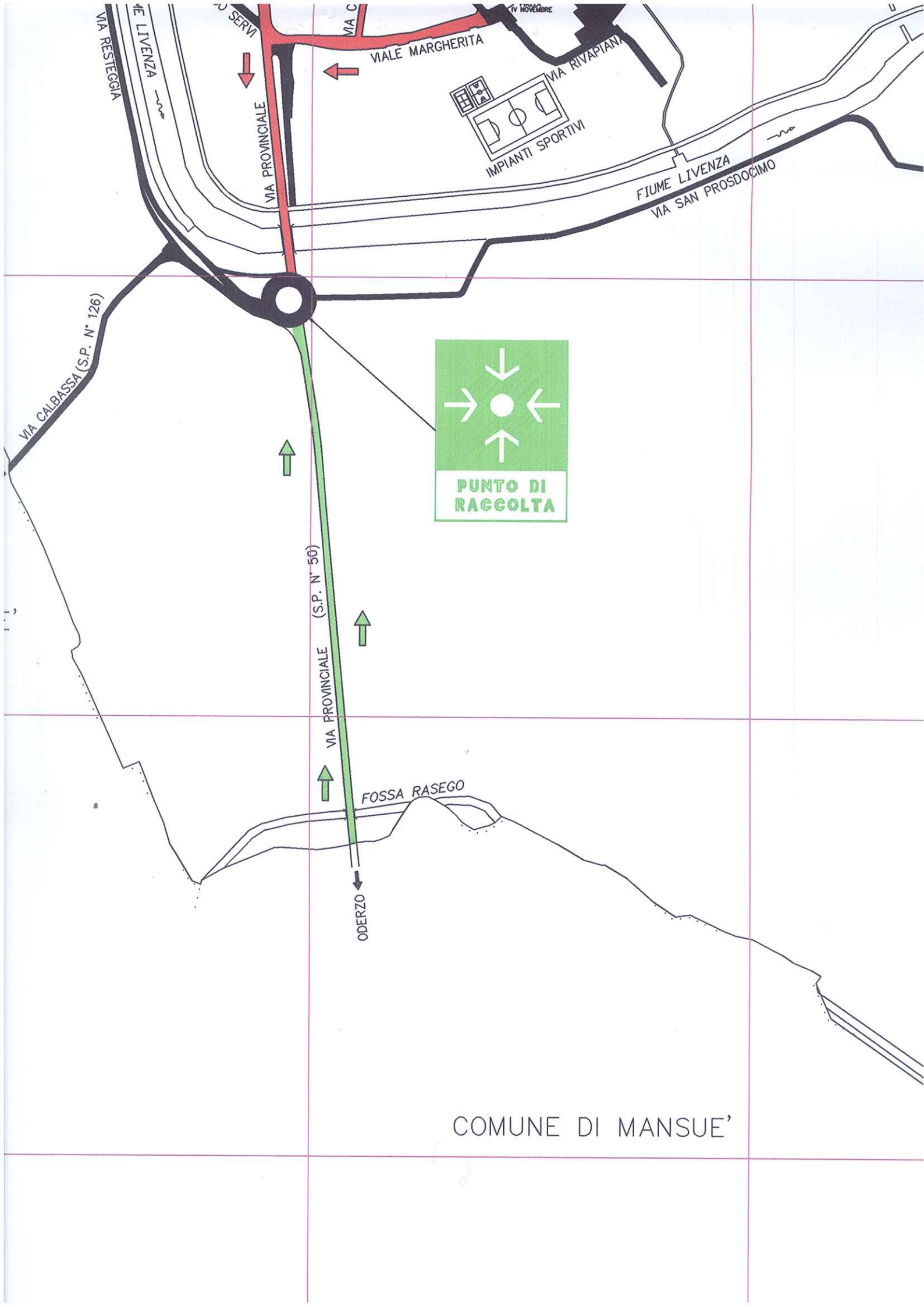
sede C.O.C.

(Centro Operativo Comunale)



PUNTO DI RACCOLTA
AREA PARTENZA AUTOCORRIERE E AMBULANZE





VIA RESTEGGIA

DE LIVENZA

TO SERVI

VIA C

VIALE MARGHERITA

VIA RIVAPIANA

VIA PROVINCIALE

IMPIANTI SPORTIVI

FIUME LIVENZA

VIA SAN PRODOCIMO

VIA CALBASSA (S.P. N° 126)



VIA PROVINCIALE (S.P. N° 50)

FOSSA RASEGO

ODERZO

COMUNE DI MANSUE'